


OKRESNÝ ÚRAD KOŠICE - OKOLIE

POZEMKOVÝ A LESNÝ ODBOR
Pozemkové oddelenie

Číslo spisu

OU-KS-PLO1-2023/000159-4606

05. 09. 2023



Rozhodnutie

o zmene obvodu projektu pozemkových úprav v kat. území Ploské

Popis konania / Účastníci konania

Okresný úrad Košice-okolie, pozemkový a lesný odbor (ďalej len „OÚ“) ako príslušný orgán podľa §5 ods. 4 zákona SNR č. 330/1991 Zb. o pozemkových úpravách, usporiadaní pozemkového vlastníctva, pozemkových úradoch, pozemkovom fonde a o pozemkových spoločenstvách v znení neskorších predpisov (ďalej len „zákon č. 330/1991 Zb. v znení neskorších predpisov“) podľa § 4 ods. 5 a v súlade s § 46 zákona č. 71/1967 Zb. o správnom konaní v znení neskorších zmien a doplnení rozhodol o zmene obvodu projektu pozemkových úprav v katastrálnom území Ploské takto:

Výrok

I. Vyníma sa z obvodu projektu pozemkových úprav v katastrálnom území Ploské parcela KN-C č. 733/12

Výmera obvodu Projektu pozemkových úprav v katastrálnom území (PPÚ) Ploské sa týmto mení na 876, 3942 ha, tak, ako je to zakreslené v grafickej prílohe, ktorá tvorí neoddeliteľnú súčasť rozhodnutia.

Odôvodnenie

Okresný úrad Košice-okolie, pozemkový a lesný odbor, ako správny orgán v konaní projektu pozemkových úprav v kat. území Ploské podľa § 8 ods. 1 zákona č. 330/1991 Zb. v znení neskorších predpisov, v spojení s § 2 ods. 2 zákona č. 330/1991 Zb. v znení neskorších predpisov, dňa 08.10.2020 rozhodnutím č. OU-KS-PLO1-2020/000463-3 nariadil pozemkové úpravy v katastrálnom území Ploské.

Účastníci konania Vladimír Vološin, bytom Krosnianska 51, Košice a Viera Semanová, bytom Sokol'any 6, Košice, dňa 03.07.2023, podali žiadosť o vyňatie pozemkov KN-C č. 733/12 a KN-E č. 733/1, zapísaných na LV 1574 z obvodu PPÚ Ploské.

OÚ ako správny orgán rozhodol, že parcela KN-E č. 733/1 nemôže byť vyňatá z obvodu PPÚ Ploské. Dôvody uviedol v liste č. OU-KS-PLO1-2023/000159-4605, zo dňa 05.09.2023.

Dôvodom vyňatia parcely KN-C č. 733/12 z obvodu projektu pozemkových úprav je to, že sa táto parcela sa nachádza v zastavanom území obce a je vedená v registri „C“, v ktorom sú údaje právne záväzné.

Dôvodom zahrnutia parcely do obvodu PPÚ Ploské bol ten, že z dôvodu existujúcej asphaltovej cesty bolo na nej navrhnuté všeobecné funkčné zariadenie P-19. V rámci prerokovania návrhu Všeobecných zásad funkčného usporiadania územia žiadatelia podali námietku a nesúhlasili s navrhovaným zariadením P-19. Tejto námietke bolo vyhovené a navrhovanie spoločné zariadenie bol vyňatý z návrhu Všeobecných zásad funkčného usporiadania územia.

Z uvedeného dôvodu parcelu KN-C č. 733/12 je možné vyňať z obvodu PPÚ Ploské.

V zmysle § 4 ods. 5 zákona č. 330/1991 Zb. v znení neskorších predpisov sa toto rozhodnutie doručuje verejnou vyhláškou podľa § 26 ods. 2 zákona č.71/1967 Zb. o správnom konaní tak, že sa vyvesí po dobu 15 dní na úradnej tabuli Okresného úradu Košice-okolie. Posledný deň tejto lehoty je zároveň dňom doručenia. Správny orgán zverejňuje písomnosť súčasne na svojom webovom sídle. Súčasne sa rozhodnutie zverejní na úradnej tabuli obce Ploské po dobu 15 dní.

Účastníkom pozemkových úprav, ktorých sa zmena obvodu týka, sa rozhodnutie doručí do vlastných rúk.

Poučenie

V zmysle § 4 ods. 5 zákona č. 330/1991 Zb. v znení neskorších predpisov proti tomuto rozhodnutiu nie je prípustný opravný prostriedok.

Ing. Gabriel Vukušič
vedúci

Informatívna poznámka - tento dokument bol vytvorený elektronicky orgánom verejnej moci

IČO: 00151866 Sufix: 10114

Doručuje sa


Vladimír Vološin, Bukovec 1268, 040 22 Bukovec, Slovenská republika

Viera Semanová, Sokolany 6, 044 57 Sokolany, Slovenská republika

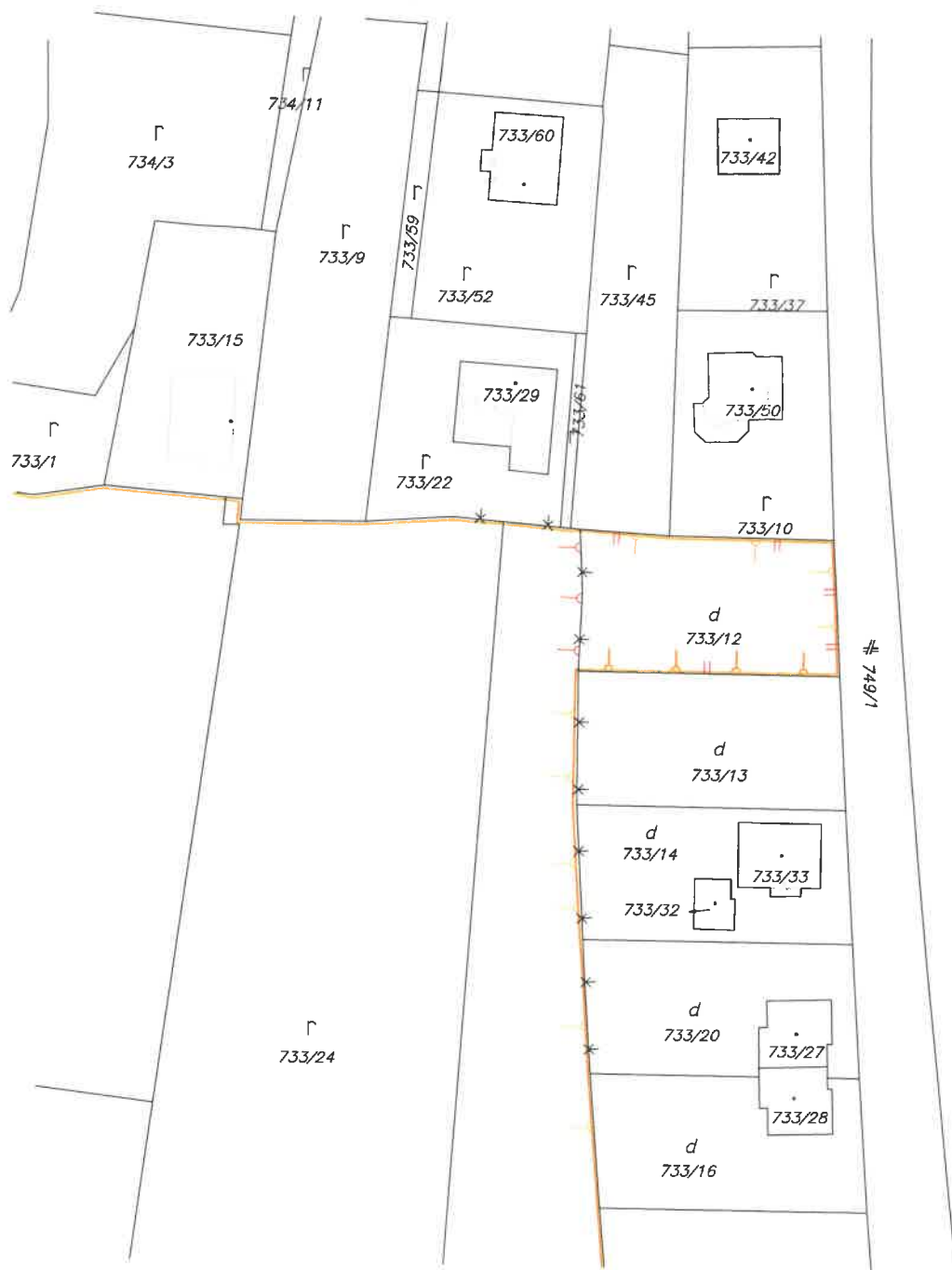
Obec Ploské, okres Košice, Ploské, 044 44 Ploské, Slovenská republika

Národná agentúra pre sieťové a elektronické služby, Ulica Kollárova 543/8, 917 01 Trnava, Slovenská republika

Vyresené: 08.09.2023



ZMENA OBVODU PPÚ PLOSKÉ



Doložka o autorizácii

Tento listinný rovnopis elektronického úradného dokumentu bol vyhotovený podľa vyhlášky č. 85/2018 Z. z. Úradu podpredsedu vlády Slovenskej republiky pre investície a informatizáciu z 12. marca 2018, ktorou sa ustanovujú podrobnosti o spôsobe vyhotovenia a náležitostiach listinného rovnopisu elektronického úradného dokumentu.

Údaje elektronického úradného dokumentu	
Názov:	[Rozhodnutie o zmene obvodu projektu pozemkových úprav v kat. území Ploské]
Identifikátor:	OU-KS-PLO1-2023/000159-0047348/2023

Autorizácia elektronického úradného dokumentu	
Dokument autorizoval:	Gabriel Vukušič
Oprávnenie:	1109 Vedúci odboru okresného úradu
Zastúpená osoba:	Ministerstvo vnútra Slovenskej republiky SK IČO 00151866
Spôsob autorizácie:	kvalifikovaný elektronický podpis vyhotovený s použitím mandátneho certifikátu s pripojenou kvalifikovanou elektronickou časovou pečiatkou
Deklarovaný dátum a čas autorizácie:	08.09.2023 09:06:24 časové pásmo +02:00
Dátum a čas vystavenia kvalifikovanej časovej pečiatky:	08.09.2023 09:03:25 časové pásmo +02:00
Označenie listov, na ktoré sa autorizácia vzťahuje:	OU-KS-PLO1-2023/000159-0047348/2023

Autorizácia prílohy elektronického úradného dokumentu	
Dokument autorizoval:	Gabriel Vukušič
Oprávnenie:	Vedúci odboru okresného úradu
Zastúpená osoba:	Ministerstvo vnútra Slovenskej republiky SK IČO 00151866
Spôsob autorizácie:	kvalifikovaný elektronický podpis vyhotovený s použitím mandátneho certifikátu s pripojenou kvalifikovanou elektronickou časovou pečiatkou
Deklarovaný dátum a čas autorizácie:	08.09.2023 09:07:22 časové pásmo +02:00
Dátum a čas vystavenia kvalifikovanej časovej pečiatky:	08.09.2023 09:03:29 časové pásmo +02:00
Označenie listov, na ktoré sa autorizácia vzťahuje:	OU-KS-PLO1-2023/000159-0047348/2023-P001

Informácia o vyhotovení doložky o autorizácii

Doložku vyhotovil: Ing. Ivana Plachetková
Funkcia alebo pracovné zaradenie: Referent
Označenie orgánu verejnej moci: Okresný úrad Košice - okolie
IČO: 00151866
Dátum vytvorenia doložky: 08.09.2023
Podpis a pečiatka: